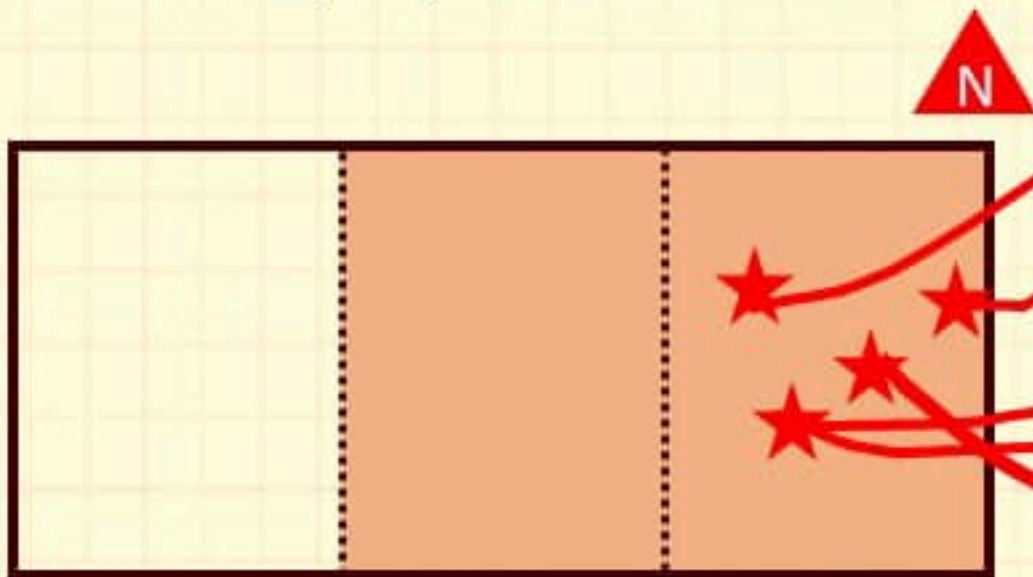


Field Notes Diary



Date *มกราคม - กุมภาพันธ์ 64*

สถานการณ์การแพร่ระบาดของโรคติดเชื้อไวรัสโคโรนา 2019 เริ่มดีขึ้นมาตามลำดับ โดยการทำงานของเราเราก็ค่อยๆ เริ่มกลับตามสถานการณ์

ในช่วงเดือนมกราคม ถึง ต้นเดือนกุมภาพันธ์ 2564 ทีมโบราณคดี สำนัก 1 ได้ทำการขุดค้นพื้นที่ A2/1 จนสำเร็จ แล้วทำการขุดหลุม A2/2 ต่อเนื่อง



กลุ่มโบราณคดี สำนักศิลปากรที่ 1 ราชบุรี
The 1st Regional Office of Fine Arts Department, Ratchaburi



ขั้นตอนการขุดค้นเฉพาะ สำหรับแหล่งเรือจมพนมสุรินทร์

1. ใช้น้ำความแรงต่ำเพื่อเปิดให้เห็นหลักฐาน
2. เมื่อพบใช้ไม้ปลายแหลม หรืออุปกรณ์ขนาดเล็ก ค่อยๆ แซะดินออกเพื่อเปิดให้เห็นหลักฐานอย่างเบามือ
3. ทำการจดบันทึกพิกัดหลักฐานที่พบ
4. เข้าสู่กระบวนการทำทะเบียนและการอนุรักษ์





โบราณคดีทางทะเล (Maritime Archaeology)

ความหมาย

วิชาโบราณคดีที่เกี่ยวข้องกับการศึกษามนุษย์ ที่มีปฏิสัมพันธ์กับทะเล ซึ่งครอบคลุมการตีความแหล่งโบราณคดี หลักฐานทางโบราณคดีที่เกี่ยวข้องกับการเดินทาง การดำรงชีวิต เพื่อให้เข้าใจเรื่องราวในอดีตของมนุษย์

แหล่งเรือจมโบราณพนม-สุรินทร์ ถือเป็นแหล่งโบราณคดีที่อยู่ในขอบเขตของวิชาโบราณคดีทางทะเล เนื่องจากรูปแบบหลักฐาน ทำให้สันนิษฐานได้ถึงการมีปฏิสัมพันธ์ของมนุษย์กับทะเล คือ การเดินทางสัญจรทางทะเลและการดำรงชีวิตของมนุษย์ขณะอยู่บนเรือ

สารานุกรมโบราณคดี จัดทำโดย

กลุ่มโบราณคดี สำนักศิลปากรที่ 1 ราชบุรี
The 1st Regional Office of Fine Arts Department, Ratchaburi

